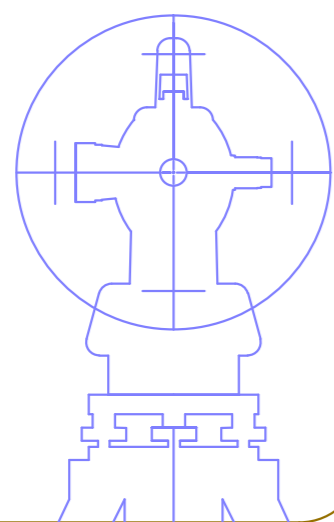


مهندسين مشاور موزآب النديشه
نقشه برداري ، طراحي ، اجرا
برداشت ، پياده سازي ، تفكيك ، مساحي
توپوگرافيك ، ترميم نقشه UTM
۰۹۱۲-۶۷۵۵۸۹
مهندس طلعتي ۰۶۷۵۵۸۹-۰۹۳



نقشه تفكيكي اراضي زهردي كيا

نقشه تفكيكي تغيير وضعیت صورت مجلس تفكيكي ۲۵۴۲
۵۲/۳/۱۴

از پلاك اصلي ۱۹۶ قريه اقباليه شهرستان كرج ميباشد.

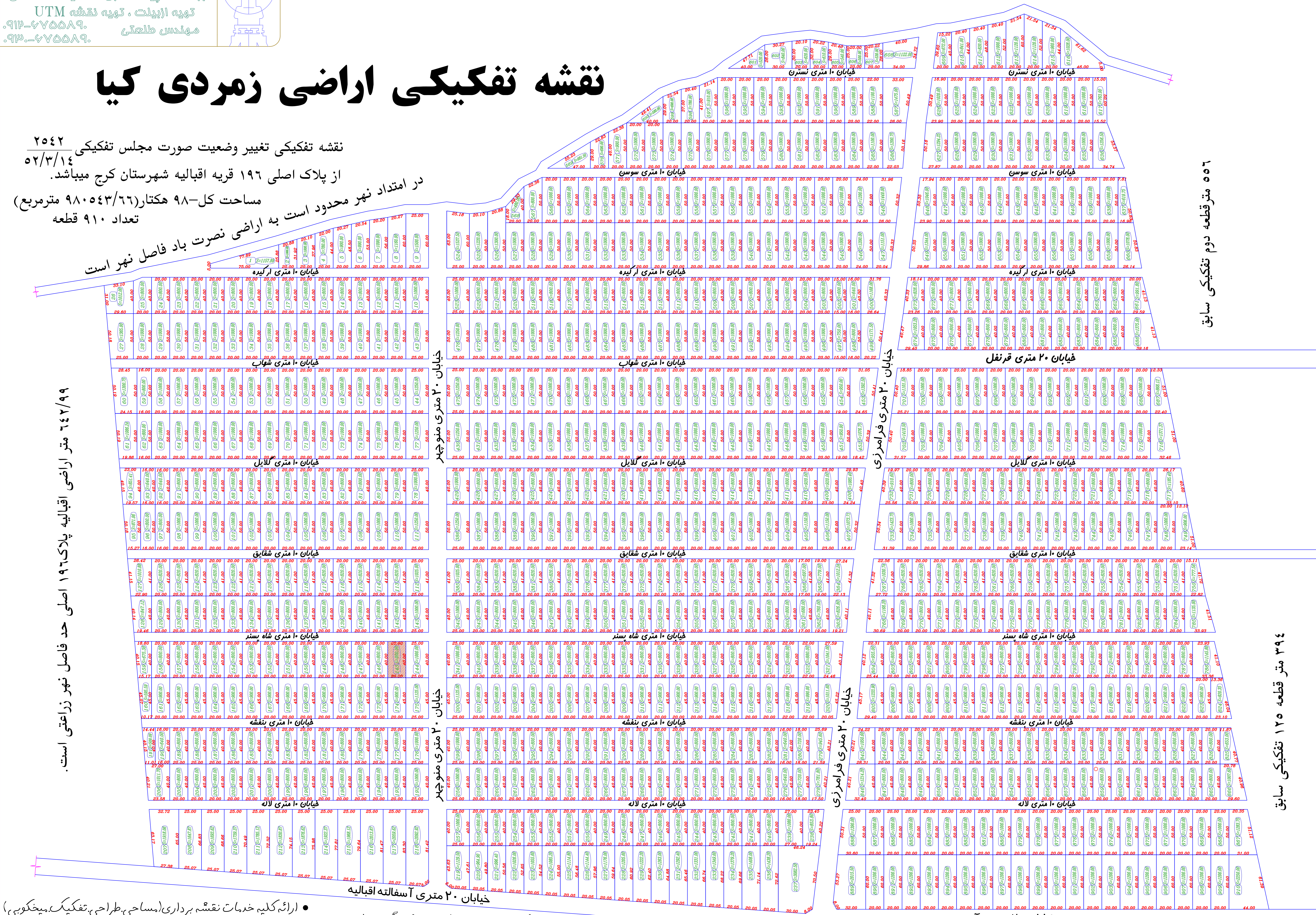
مساحت كل- ۹۸ هكتار (۹۸۰۵۴۳/۶۶ مترمربع)
تعداد ۹۱۰ قطعه

در امتداد نهر محدود است به اراضي نصرت باد فاصل نهر است


۶۴۲/۹۹ متر اراضي اقباليه پلاك ۱۹۶ اصلي حد فاصل نهر زراعتي است.

۵۶ مترقطعه دوم تفكيكي سابق

۳۹۴ متر قطعه ۱۲۵ تفكيكي سابق



- ارائه کلیه خدمات نقشه برداری (مساحی، طراحی، تفکیک، میکسوی)
- طراحی، نظارت و اجرای ابنیه های فلزی و بتونی (ویلایی)
- تهیه نقشه های UTM با استفاده از گیرنده های ماهواره ای (GPS)
- مهندس وحید طلعتی (۰۹۱۲۶۷۵۵۸۹-۰۹۳۰۶۷۵۵۸۹)



خیابان ۲۰ متری آسفالته اقباليه

کلیه این اراضي توسط این شرکت نقشه برداری شده و آماده میکسوی و تحویل میباشد.
برگردان و تبدیل به فایل کامپیوتری طبق نقشه ثبتی توسط این شرکت انجام شده است.